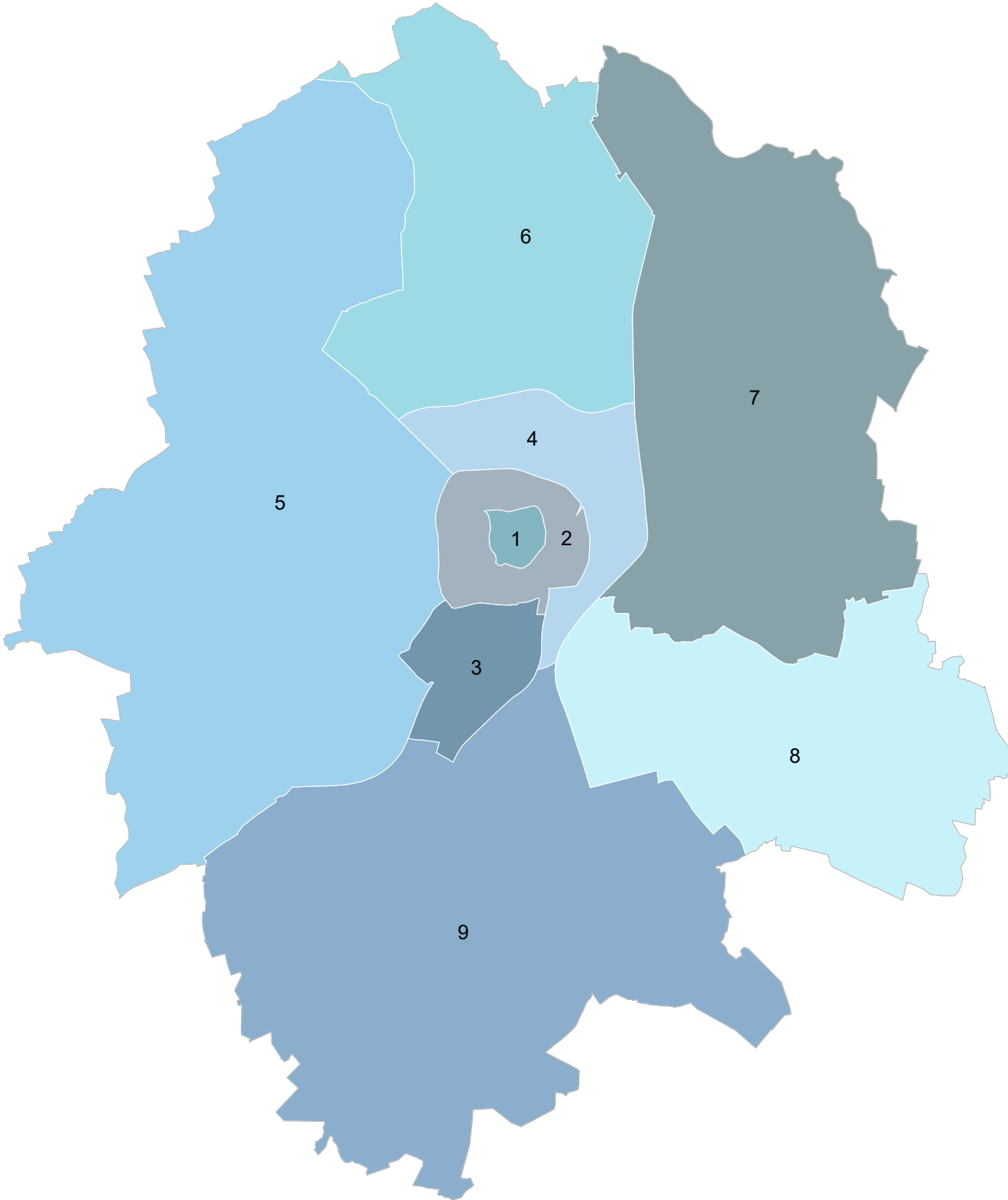


Kleinräumige Gebietsgliederung  
 6 Stadtbezirke und 4 Teilbereiche  
 mit Flächen in Hektar  
 Stand: 31.12.2023

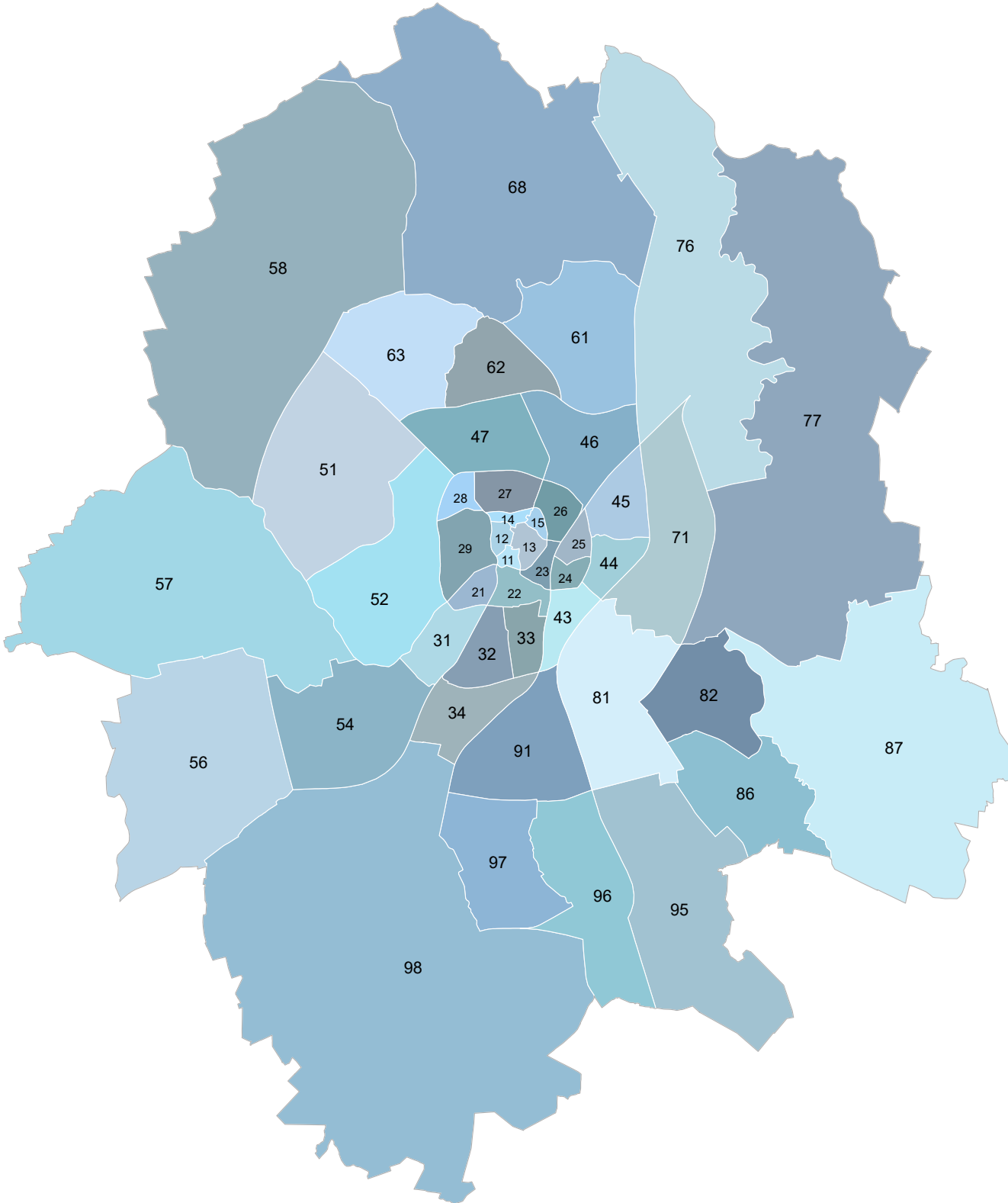


1-4	Münster-Mitte	2393,421
1	Teilbereich Altstadt	119,420
2	Teilbereich Innenstadtring	635,406
3	Teilbereich Mitte-Süd	610,736
4	Teilbereich Mitte-Nordost	1027,860
5	Münster-West	8300,226
6	Münster-Nord	3606,617
7	Münster-Ost	5419,458
8	Münster-Südost	3611,489
9	Münster-Hiltrup	6979,500

Stadt Münster 30310,711

Alle Flächen wurden auf die  
 Gesamtfläche des Katasters abgeglichen.

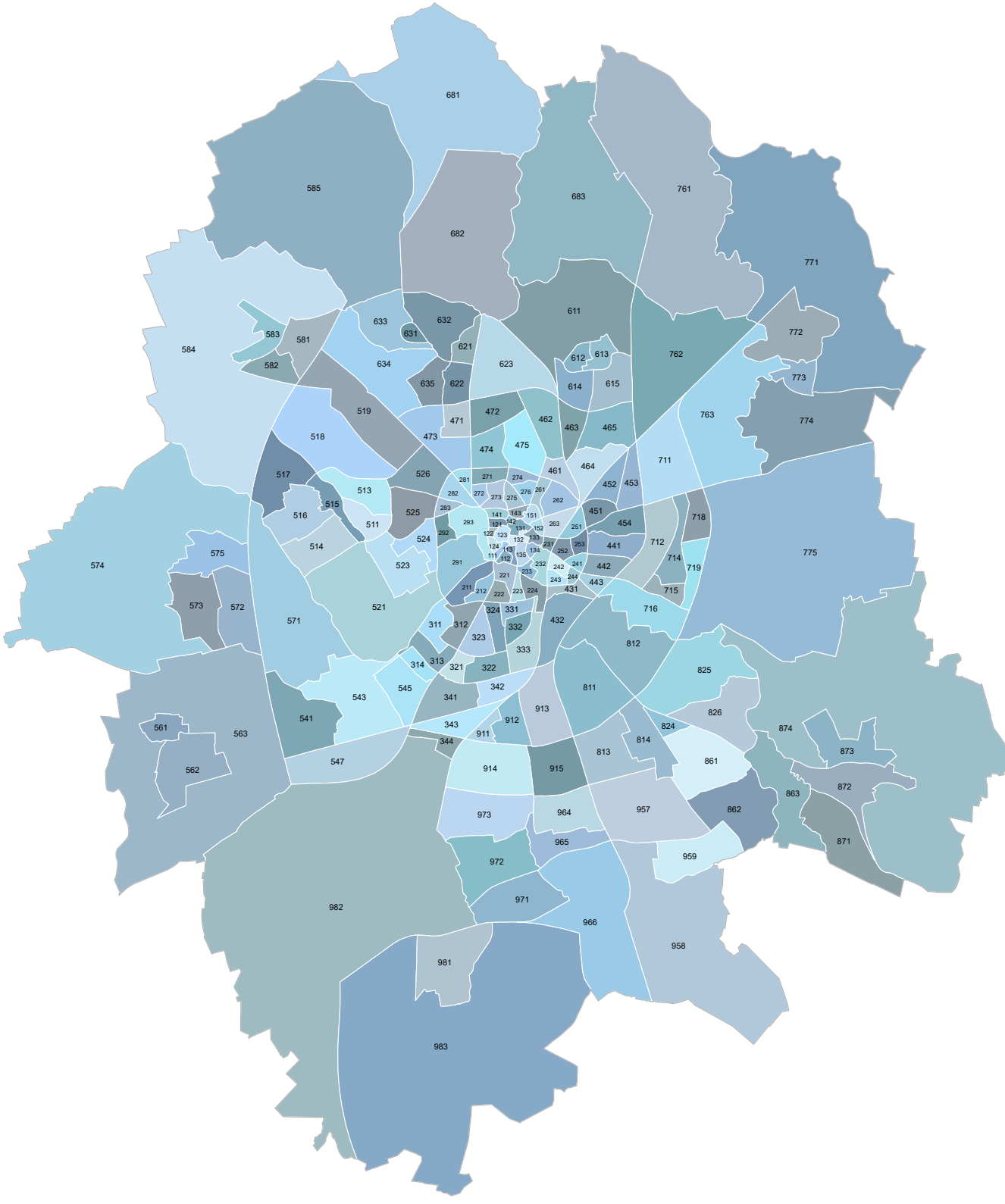
# Kleinräumige Gebietsgliederung 45 Stadtteile (Statistische Bezirke) mit Flächen in Hektar Stand: 31.12.2023



Stadtteil	Fläche in Hektar	Stadtteil	Fläche in Hektar
11 Aegidii	16,473	51 Gievenbeck	946,859
12 Überwasser	24,029	52 Sentrup	662,713
13 Dom	43,418	54 Mecklenbeck	624,395
14 Buddenturm	18,843	56 Albachten	1296,458
15 Martini	16,656	57 Roxel	1992,620
		58 Nienberge	2777,181
21 Pluggendorf	54,757		
22 Josef	72,630	61 Coerde	586,731
23 Bahnhof	36,307	62 Kinderhaus-Ost	262,195
24 Hansaplatz	41,848	63 Kinderhaus-West	516,033
25 Mauritz-West	47,772	68 Sprakel	2241,657
26 Schlachthof	76,088		
27 Kreuz	101,465	71 Mauritz-Ost	576,988
28 Neutor	52,624	76 Gelmer-Dyckburg	1772,962
29 Schloss	151,916	77 Handorf	3069,507
31 Aaseestadt	147,750	81 Gremmendorf-West	639,876
32 Geist	143,835	82 Gremmendorf-Ost	399,385
33 Schützenhof	100,644	86 Angelmodde	501,666
34 Düesberg	218,507	87 Wolbeck	2070,562
43 Hafen	105,430	91 Berg Fidel	478,086
44 Herz-Jesu	102,765	95 Hilstrup-Ost	1099,622
45 Mauritz-Mitte	163,948	96 Hilstrup-Mitte	598,455
46 Rumphorst	315,712	97 Hilstrup-West	466,215
47 Uppenberg	340,006	98 Amelsbüren	4337,122
Stadt Münster	30310,711		

Alle Flächen wurden auf die Gesamtfläche des Katasters abgeglichen.

# Kleinräumige Gebietsgliederung 174 Stadtzellen mit Flächen in Hektar Stand: 31.12.2023



Stadt- zelle	Fläche in Hektar	Stadt- zelle	Fläche in Hektar	Stadt- zelle	Fläche in Hektar	Stadt- zelle	Fläche in Hektar	Stadt- zelle	Fläche in Hektar
111	4,743	263	25,506	453	47,485	574	1245,959	773	44,885
112	6,213	271	22,759	454	48,643	575	101,410	774	354,734
113	5,517	272	11,963	461	31,924	581	89,467	775	1393,541
121	6,512	273	21,259	462	80,770	582	49,959	811	196,346
122	2,861	274	15,437	463	44,634	583	60,082	812	221,841
123	8,828	275	15,424	464	72,383	584	1218,656	813	126,647
124	5,828	276	14,622	465	86,001	585	1359,017	814	95,042
131	10,510	281	12,499	471	38,838	611	400,201	824	23,804
132	7,698	282	26,980	472	67,986	612	22,925	825	229,449
133	8,478	283	13,145	473	99,956	613	30,480	826	146,132
134	6,023	291	78,255	474	53,240	614	56,596	861	164,535
135	10,709	292	19,252	475	79,987	615	76,530	862	172,441
141	8,975	293	54,408	511	46,944	621	34,968	863	164,690
142	2,345	311	41,649	513	74,864	622	45,018	871	174,297
143	7,523	312	43,018	514	94,038	623	182,208	872	143,088
151	10,265	313	38,517	515	43,183	631	15,475	873	110,984
152	6,391	314	24,566	516	100,497	632	120,558	874	1642,194
211	36,585	321	24,750	517	120,752	633	105,728	911	22,570
212	18,172	322	44,295	518	254,459	634	221,801	912	57,131
221	19,948	323	44,713	519	212,122	635	52,471	913	119,962
222	17,643	324	30,078	521	367,049	681	822,491	914	167,135
223	11,080	331	20,415	523	96,353	682	643,577	915	111,287
224	23,959	332	23,684	524	47,695	683	775,589	957	256,542
231	6,601	333	56,544	525	75,224	711	172,032	958	716,482
232	20,758	341	83,740	526	76,393	712	107,916	959	126,598
233	8,948	342	48,159	541	160,591	714	59,540	964	103,330
241	11,244	343	58,831	543	210,338	715	28,432	965	77,212
242	13,096	344	27,777	545	83,068	716	113,206	966	417,913
243	10,573	431	21,553	547	170,399	718	48,074	971	137,675
244	6,935	432	83,877	561	41,161	719	47,787	972	164,531
251	19,058	441	50,549	562	150,690	761	1017,115	973	164,009
252	14,965	442	35,280	563	1104,606	762	391,340	981	176,367
253	13,749	443	16,936	571	399,566	763	364,507	982	2321,440
261	14,212	451	27,976	572	120,641	771	1112,386	983	1839,315
262	36,370	452	39,844	573	125,045	772	163,961		

Stadt Münster  
30310,711