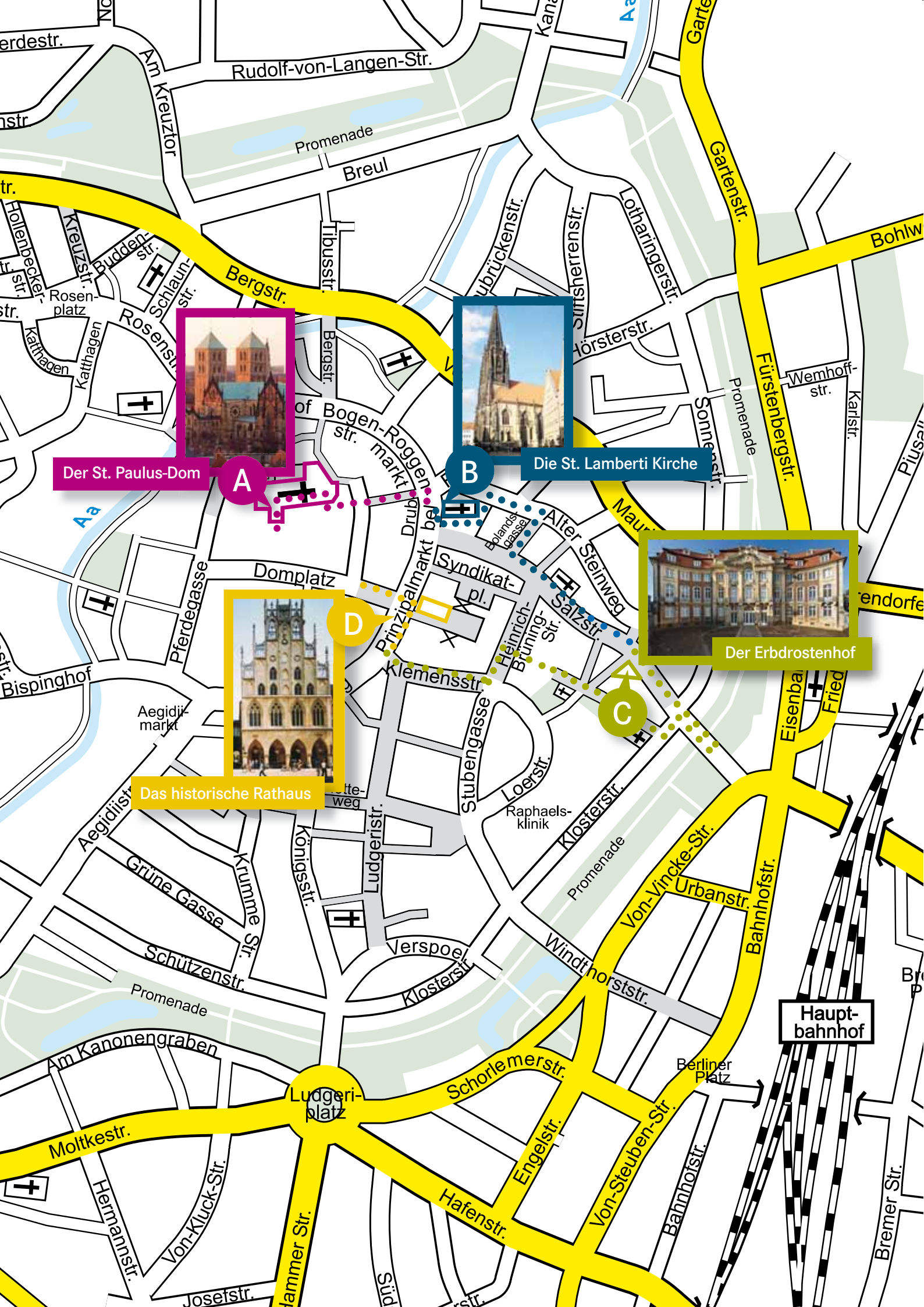




Mit
Münster
Quiz




Münster entdecken



Der St. Paulus-Dom

A



Die St. Lamberti Kirche

B



Der Erbdrostenhof

C



Das historische Rathaus

D



Hauptbahnhof

Das Münsterspiel - die Spielregeln auf einen Blick:

- Ihr wollt Münster besser kennenlernen? Das Lösen von 16 Fragen gibt Euch die Möglichkeit dazu.
- Folgt der Wegbeschreibung, sie führt Euch durch das Spiel. Zur Orientierung könnt Ihr auch den Stadtplan auf der linken Seite nutzen.
- Wenn Ihr eine Lösung nicht findet, geht einfach weiter zur nächsten Frage.
- Alle Gruppen spielen die gleichen Fragen. Jede Gruppe beginnt aber an unterschiedlichen Startpunkten.
- Traut Euch zu fragen! Münsteraner/innen, Mitarbeiter/innen in den Kirchen oder Touristen, die selber auf Entdeckungstour sind, helfen Euch bei der Lösung der Fragen sicher gerne weiter.
- Wenn eine Kirche geschlossen ist oder ein Ort nicht zugänglich ist, geht einfach weiter zur nächsten Frage. Den anderen Gruppen wird es genauso ergehen.
- Bitte stört niemanden in den Kirchen. Männer und Jungen bitte Kopfbedeckungen abnehmen.
- Bitte achtet auf den Straßenverkehr.

Die vier Gruppen mit den vier unterschiedlichen Startpunkten



Die rote Gruppe A startet am Domplatz direkt vor dem St. Paulus-Dom.
Eure Tour beginnt mit den Fragen 1-4.
Danach kommen die blauen, grünen und gelben Fragen.



Die blaue Gruppe B startet an der St. Lamberti Kirche.
Eure Tour beginnt mit den Fragen 5-8.
Danach kommen die grünen, gelben und roten Fragen.



Die grüne Gruppe C startet am Erbdrostenhof in der Salzstraße.
Eure Tour beginnt mit den Fragen 9-12.
Danach kommen die gelben, roten und blauen Fragen.



Die gelbe Gruppe D startet vor dem Rathaus auf dem Prinzipalmarkt.
Eure Tour beginnt mit den Fragen 13-16.
Danach kommen die roten, blauen und grünen Fragen.

Denkt Euch einen guten Gruppennamen für Eure Gruppe aus!

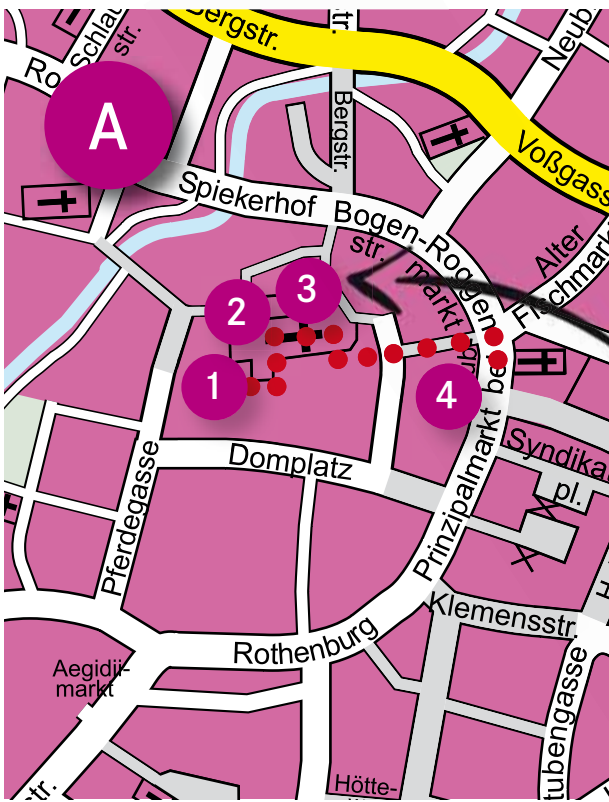
Wir sind Gruppe:

Nach dem Spiel treffen wir uns wieder um Uhr.

Treffpunkt

Rund um den St. Paulus-Dom!

➔ Start ist am Haupteingang des Doms. Das ist der viereckige Vorbau, der vom Domplatz aus zugänglich ist.



1 Vor dem Dom

Münster wurde 793 als Kloster gegründet, das sich etwa dort befand, wo heute der Dom steht. Rechts vom Haupteingang des Domes findet Ihr ein Bronzeschild mit einigen Informationen zur **Gründung*** von Stadt und Bistum Münster.

FRAGE 1

Wie hieß der Missionar, der Monasterium (= Münster) gegründet hat?



2 Im Dom

Geht nun in die Kirche hinein. Sicher fällt Euch eine riesige Heiligenfigur auf, die geradeaus an einer der Säulen auf einem Podest steht. Sie stellt den heiligen Christophorus dar, den Schutzheiligen der Reisenden.

FRAGE 2

Wen trägt er auf seinen Schultern?



3 Im Dom

Geht nun in Richtung Altar in den Gang, der hinter dem Altarraum verläuft. Dort findet Ihr die sehr große astronomische Uhr. Sie wurde im Jahr 1540 gebaut. Auf dem Zifferblatt seht Ihr Zeiger, die mit den Namen von Planeten gekennzeichnet sind.

AUFGABE 3
Nennt die Namen dieser Planeten.

4 Hinter dem Dom

Verlasst den Dom durch den Ausgang, der sich direkt gegenüber der astronomischen Uhr befindet. Wendet Euch nach links und geht immer geradeaus in die Gasse, die Euch durch ein rot-weiß gestreiftes Aluminiumtor führt. Hinter diesem Tor findet ihr rechts den Rest einer alten Bruchsteinmauer, die ursprünglich den ganzen Domplatz umfasste.

FRAGE 4

Wie nannte man diese Mauer?



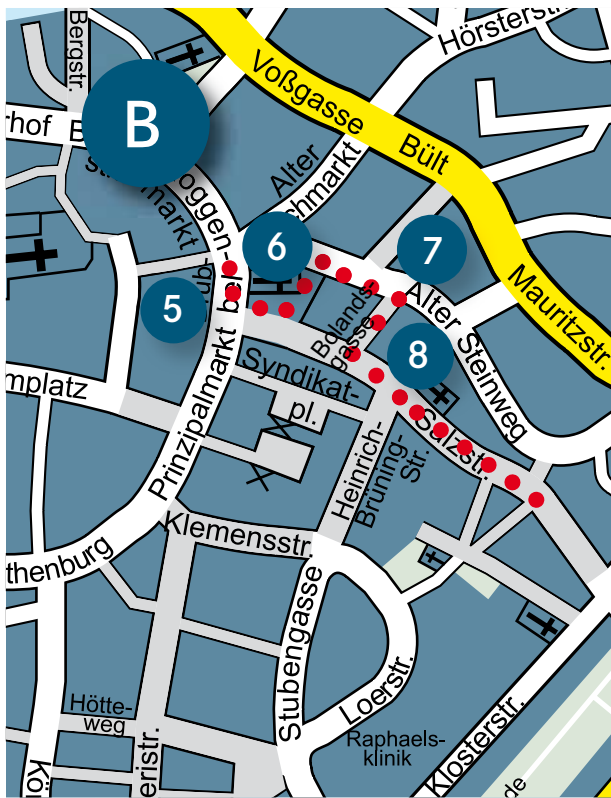
* Eine gefährliche Mission - die Stadtgründung

Dort wo heute der St. Paulus-Dom steht, wurde im Jahr 793 im Auftrag von Karl dem Großen ein Kloster gegründet. Rund um unseren heutigen Domplatz wurde ein Palisadenzaun errichtet, um die Gründung gegen Angriffe zu sichern. Dies war die erste Domburg. Der heutige Domplatz ist also der Ort, an dem Münster gegründet wurde. Um diese Palisadenburg herum ist dann das mittelalterliche Münster gewachsen.

Geht nun geradeaus weiter durch den Durchgang bis zum Haus Prinzipalmarkt 48. Dort beginnt die nächste Runde mit Frage 5.

Rund um die St. Lamberti Kirche

➔ Start ist am Haus Prinzipalmarkt Nr. 48. Dieses befindet sich in der Nähe des Lambertikirchturms, auf der gegenüberliegenden Straßenseite.



5 Am Prinzipalmarkt

Am Haus Prinzipalmarkt Nr. 48 – befindet sich einer der wenigen im Zweiten Weltkrieg nicht zerstörten Giebel. Nach dem Krieg ließ der damalige Besitzer an der schmalen Seitenwand rechts der Fassade einen Spruch eingravieren.

FRAGE 5

Wie heißt dieser sinnige Spruch?

6 An der Lambertikirche

Geht nun nach rechts weiter auf den großen Platz seitlich der Kirche. Von dort aus könnt Ihr drei eiserne Käfige sehen, die am Turm oberhalb der Turmuhr hängen. 1536 wurden Jan van Leiden, Bernd Knipperdolling und Bernd Krechting auf dem Prinzipalmarkt hingerichtet. Ihre Leichen wurden am Kirchturm in den Käfigen zur Schau gestellt. Sie waren die Anführer einer **Glaubensgemeinschaft***, die in Münster in den Jahren 1534/35 die Macht übernommen hatte. Der damalige Fürstbischof Franz von Waldeck musste Münster ein Jahr lang belagern, bis es ihm gelang die Stadt zu erobern.

FRAGE 6

Wie hieß die Glaubensgemeinschaft, die in Münster herrschte? (Traut Euch zu fragen!)





7 An der Stadtbücherei

Geht jetzt auf die Straße „Alter Steinweg“. Dort seht ihr ein außergewöhnliches Gebäude. Das ist die Stadtbücherei, die sehr gut von den Münsteranern genutzt wird. Sucht an der Stadtbücherei den Fuß aus Bronze, den Ihr auf dem Bild seht. Geht zu dem Kunstwerk zu dem er gehört und sucht dessen Namen.



FRAGE 7

Ein Bronzemännchen schreibt den Titel der Skulptur. Wie heißt sie?

8 Auf der Salzstraße

Geht schräg gegenüber dem Haupteingang der Stadtbücherei durch die Bolandsgasse zur Salzstrasse. Geht auf der Salzstrasse nach links weiter bis zu dem kleinen Platz zwischen der Dominikanerkirche und Karstadt. Dort seht Ihr die Namen aller Partnerstädte von Münster in den Boden eingelassen. Eine dieser Städte liegt in den USA. Sie ist am weitesten von Münster entfernt.

(Auf diesem kleinen Platz standen bis vor Kurzem noch Wetterfahnen - ein Kunstobjekt von Tomitaro Nachi -, das dort nach der Baustellenphase des Platzes wieder aufgestellt wird.)



FRAGE 8

Wie heißt die amerikanische Partnerstadt?

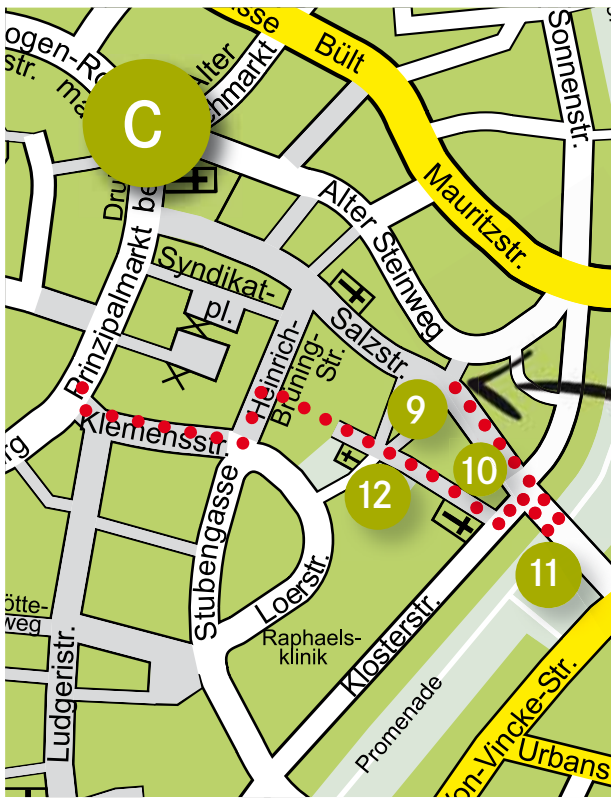
* Glaubenskrieg in Münster

1534 erhielt in Münster eine radikale Glaubensgemeinschaft Zulauf, die sich gegen den Papst und die Kirche richtete. Sie lehnten auch die Lehren Martin Luthers ab. Eine besonders strittige Forderung war die Abschaffung der Taufe von Kindern und die Einführung der Erwachsenentaufe. Im ganzen deutschen Reich wurde diese Glaubensgemeinschaft verfolgt, doch in Münster gelangte sie an die Macht und krönte ihren Anführer zum König. Als Jan van Leiden regierte er mit großer Härte, zwang alle zur Erwachsenentaufe und führte die Vielehe ein. Er selber heiratete sechzehn Frauen. Nach mehr als einem Jahr Belagerung siegte der Bischof, bestrafte die Besiegten grausam und machte die Stadt wieder katholisch.

Geht nun die Salzstraße weiter bis zu einem Barockpalast hinter einem hohen Gitterzaun. Das ist der Erbdrostenhof. Dort beginnt die nächste Runde mit Frage 9.

Rund um den Erbdrostenhof!

➔ Start ist am Erbdrostenhof, der sich an der Salzstraße befindet. Dies ist die Einkaufsstraße, die an der St. Lamberti Kirche beginnt.



9 Am Erbdrostenhof

Der Erbdrostenhof gilt als der schönste Adelspalast der Stadt. Er wurde im 18. Jahrhundert erbaut von Johann Conrad Schlaun. Betretet den Ehrenhof - so nennt man den Innenhof hinter dem hohen Gitterzaun. Unter den Balkonen sind zwölf Köpfe aufgereiht, durch die von links nach rechts die zwölf Monate des Jahres symbolisiert sind.

FRAGE 9

Wodurch sind die Monate Mai, Oktober und November dargestellt?



10 Auf der Salzstraße

Geht nun durch das Tor rechtsherum auf die Salzstraße. Im Straßenpflaster eingelassen findet Ihr die Hansesteine, die in Metallringe eingefasst sind. Diese Steine kommen aus anderen Städten, die in der Geschichte gemeinsam als Hansestädte Handel getrieben haben. Auf dem Ring stehen die Namen und Stadtwappen der Städte.



AUFGABE 10

Sucht Euch fünf Steine aus und schreibt die Namen der Städte auf!



11 Auf der Promenade

Nun geht es weiter geradeaus bis zum Ende der Salzstraße. Dort erreicht Ihr die Promenade. Dies ist eine Straße für Fahrräder, die rund um die Innenstadt von Münster führt. Sie ist geschmückt durch 4.000 Lindenbäume. An der Promenade findet Ihr ein Schild mit Informationen.

FRAGE 11

Wie lang ist die Promenade und was befand sich an der Stelle der heutigen Promenade im Mittelalter?


12 An der Clemenskirche

Geht nun die Salzstraße zurück und biegt links zur kleinen Servatiikirche ein. Wenn Ihr an dieser rechts vorbei geht, seht Ihr die runde Clemenskirche aus rotem Backstein. Sie wurde vom selben Architekten gebaut wie der Erbdrostenhof. Sucht die Bronzeplatte, die auf dem Platz vor der Kirche eingelassen ist.



FRAGE 12

Wann wurde diese Kirche zerstört?*
Wozu dienten die dargestellten Gebäude vorher?



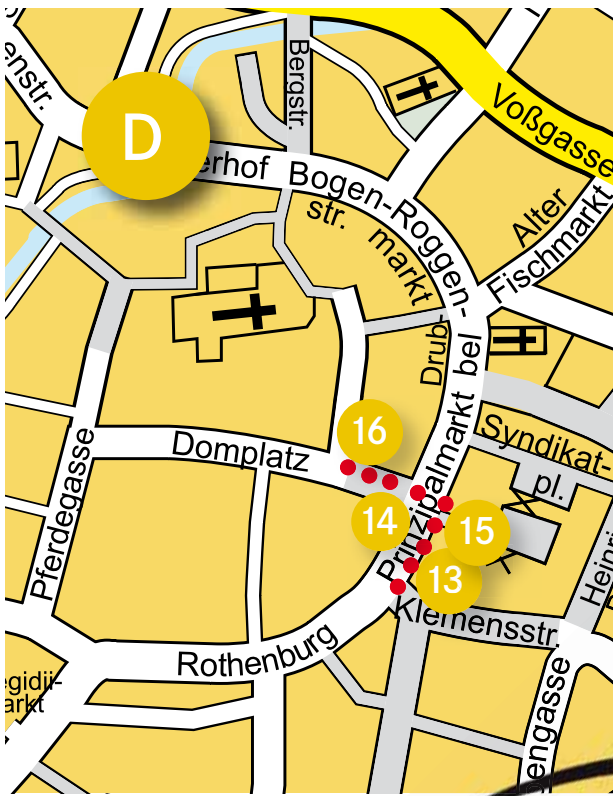
* Zerstörung und Wiederaufbau

1945, am Ende des 2. Weltkrieges, war die Innenstadt von Münster fast vollständig zerstört. Nur wenige Häuser standen noch. Auch die Baudenkmäler und Kirchen waren zerstört oder ausgebrannt. Man entschloss sich beim Wiederaufbau den historischen Charakter der Stadt wiederherzustellen. So sind zwar fast alle Gebäude erst nach 1945 gebaut, trotzdem vermittelt das Stadtbild das Gefühl einer historisch gewachsenen Stadt.

Geht links herum zwischen der Clemenskirche und dem Hotel Feldmann und geradeaus durch den Durchgang des Backsteingebäudes „Karstadt“. Wenn Ihr der Klemensstraße für etwa 150 Meter folgt, kommt Ihr auf den Prinzipalmarkt. Geht dort zu dem Haus „Westfälische Nachrichten“, Prinzipalmarkt Nr. 13-14.

Rund um das Rathaus!

➔ Start ist am Haus der „Westfälischen Nachrichten“, Prinzipalmarkt 13-14. Dies findet Ihr an der Ecke Prinzipalmarkt/Klemensstraße.



13 Am Prinzipalmarkt

Am Haus der „Westfälischen Nachrichten“ unter dem Bogen des Gebäudes (etwas versteckt) hat ein unbekannter Künstler eine kleine Figur aus Metall angebracht.

FRAGE 13

Womit ist der kleine Mann gerade beschäftigt?



14 Vor dem Rathaus

FRAGE 14

Welches Tier seht ihr auf diesem golden wirkenden Kanaldeckel, und was steht dort geschrieben?

Geht nun zum Rathaus. Hier findet Ihr mitten auf der Straße einen Kanaldeckel mit einem Relief, das an ein historisches Ereignis erinnert.



Dieses Gemälde zeigt den ersten Durchbruch der **Friedensverhandlungen***

15 Vor dem Rathaus

Wendet Euch nun dem historischen Rathaus zu. Es wurde im 13. Jahrhundert erstmals erbaut und erhielt seinen gotischen Giebel im 14. Jahrhundert. Nach dem zweiten Weltkrieg wurde es originalgetreu wieder aufgebaut.

FRAGE 15

Wie nennt man den wichtigsten Saal im Rathaus?



16 Am Domplatz

Schräg gegenüber vom Rathaus führt die Michaelisgasse zum Domplatz. Rechts vor dem Bankhaus Lampe steht ein kleines Stadtmodell aus Bronze. Auf den wichtigsten Gebäuden ist in Blindenschrift zu lesen, wie sie heißen.

AUFGABE 16

Schreibt hier den Namen des Doms in Blindenschrift auf!



* Der Westfälische Friede beendet den Dreißigjährigen Krieg

Fünf Jahre lang verhandelten die verfeindeten Mächte aus ganz Europa in Münster und Osnabrück. Schließlich wurde so 1648 der Dreißigjährige Krieg beendet und eine neue europäische Ordnung geschaffen. Zum ersten Mal wurde ein Krieg nicht durch Sieg und Niederlage beendet, sondern auf dem Verhandlungswege.

Ende für Gruppe A! Gruppe B, C, D: Jetzt kommen die Fragen 1 bis 12 an die Reihe.

Zwölf Fragen rund um
Münster! Kreuzt einfach
die richtige Antwort an!

Das- Münster Quiz



1 In wen verliebte sich 2006 der schwarze Aasee-Schwan Petra?

- | | |
|---|---|
| A | In einen schwarzen Raben |
| B | In ein weißes Schwanen-Tretboot auf dem Aasee |
| C | In eine der drei Aaseekugeln |



2 Masematte ist Münsters alte Geheimsprache armer Leute.
Was bedeutet der Ausdruck „jovel“?

- | | |
|---|-----------------|
| A | Bier |
| B | Schönes Mädchen |
| C | Toll, sehr gut |



3 Was gibt es im Botanischen Garten?

- | | |
|---|-------------|
| A | Butterbaum |
| B | Zwergenbaum |
| C | Kuchenbaum |

4 Wie heißt der berühmte Architekt, der das Schloss, die Clemens-
kirche, den Erbdrostenhof und viele weitere Gebäude entwarf?

- | | |
|---|----------------------------|
| A | Johann Conrad Schlaun |
| B | Johann Wolfgang von Goethe |
| C | Dagobert Duck |





5 Was hat Titus Dittmann weltweit populär gemacht?

- | | |
|---|--------------|
| A | Skat spielen |
| B | Skaten |
| C | Fußball |



6 Welche Band kommt neben den Donots noch aus Münster?

- | | |
|---|----------------------|
| A | H-Bloxx |
| B | Metallica |
| C | Sportfreunde Stiller |

7 Woran erkennt man in Münster dass es Sonntag ist?

- | | |
|---|-------------------------------------|
| A | Es regnet und es läuten die Glocken |
| B | Ein Tag vorher ist Markt |
| C | Keiner ist auf der Straße |



8 Mit welchem Küchenutensil wird in Münster Sport gemacht?

- | | |
|---|-----------------------------------|
| A | Mit dem Mixer |
| B | Mit einer Schürze und einer Gabel |
| C | Mit dem Speckbrett |





9 Wie nennt man den Zoo in Münster?

- | | |
|---|--------------------|
| A | Tiergarten Münster |
| B | Allwetterzoo |
| C | Bürgerzoo |

10 Was kann man in Münster NICHT studieren?

- | | |
|---|----------------------|
| A | Tiermedizin |
| B | Humangeographie |
| C | Wasserwissenschaften |

11 Womit signalisiert die Türmerin auf dem Lambertiturm, dass alles in Ordnung ist?

- | | |
|---|--------------------------|
| A | Sie läutet die Glocken |
| B | Sie tutet auf einem Horn |
| C | Sie postet auf Instagram |

12 Wieviele Fahrräder gibt es in Münster?

- | | |
|---|---------|
| A | 250.000 |
| B | 600.000 |
| C | 300.000 |



exploremuenster

Spielauswertung für die Touren

Fragen	Punkte		Punkte
1	9
2	10
3	11
4	12
5	13
6	14
7	15
8	16

Pro Frage sind maximal 4 Punkte zu erreichen.

Ergebnis Gruppe

..... Punkte


Spielauswertung für das Quiz


Fragen	Punkte		Punkte
1	7
2	8
3	9
4	10
5	11
6	12

Ergebnis Gruppe

..... Punkte

..... Gesamtpunkte

 tourismus.muenster.de

 [muenstermarketing](#)

 [exploremuenster](#)

 [exploremuenster](#)

Viel
Spass in
Münster!



Impressum

Herausgeber: Münster Marketing

Telefon: 0251 492 - 2710

www.tourismus.muenster.de

Gestaltung: Sabine Stermann

Fotos: Allwetterzoo Münster / Branse, Thomas / Burbank, Pamela / Emmerich, Ralf / Frischmuth, Melanie / Hartmann, Laura / Homann-Sommerhage, Hartwig / Hoppe, Lukas / fNasch / Kappenberg, Brigitte / Kingstar / Kriwit, Sophia / Lehnerl, Anja / Leimann, Birgit / Müller-Wienbergen, Roswitha / Münster Marketing / MünsterView / Pöttker, Jens / Presseamt Münster (Fischer, Bernhard) / Presseamt Münster (Klauser, Angelika) / Presseamt Münster (Münsterview) / Presseamt Münster (Roßmöller, Tilman) / Stermann, Sabine / Stockphoto, Iakov Filimonov / Terbroch, Gerard / Wallmeyer, Thomas / Wölk, Rüdiger

