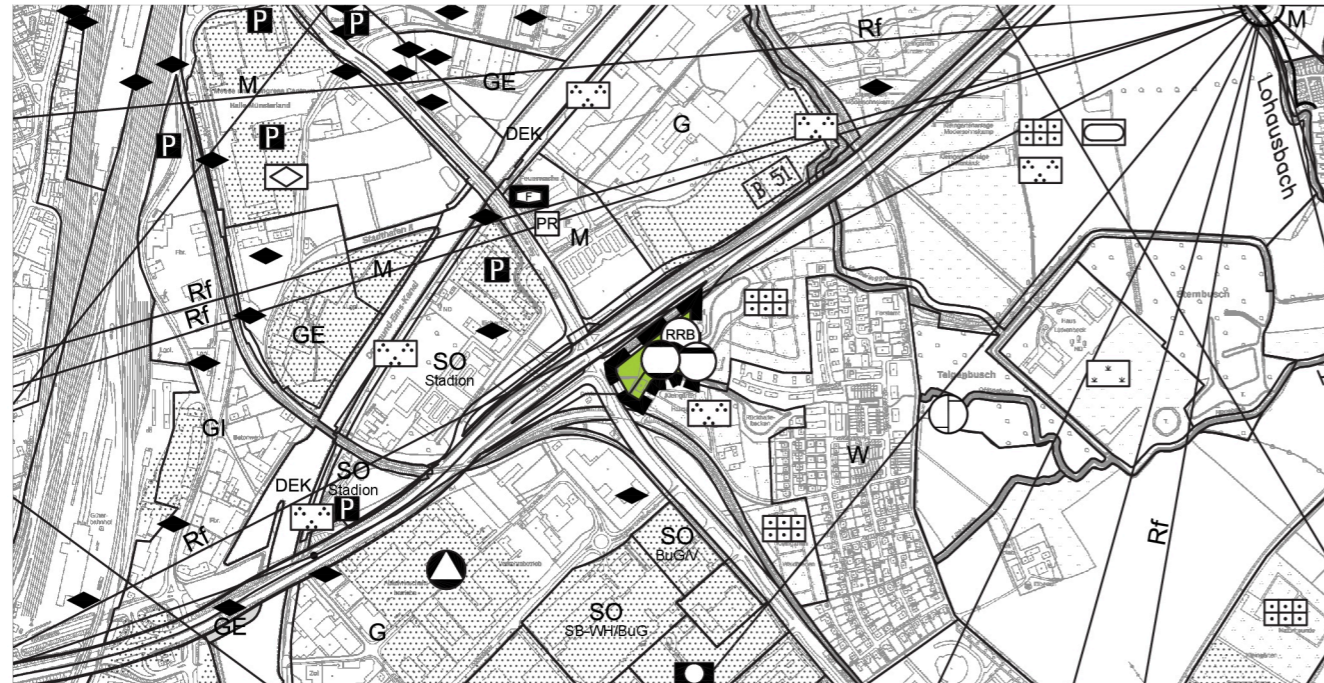
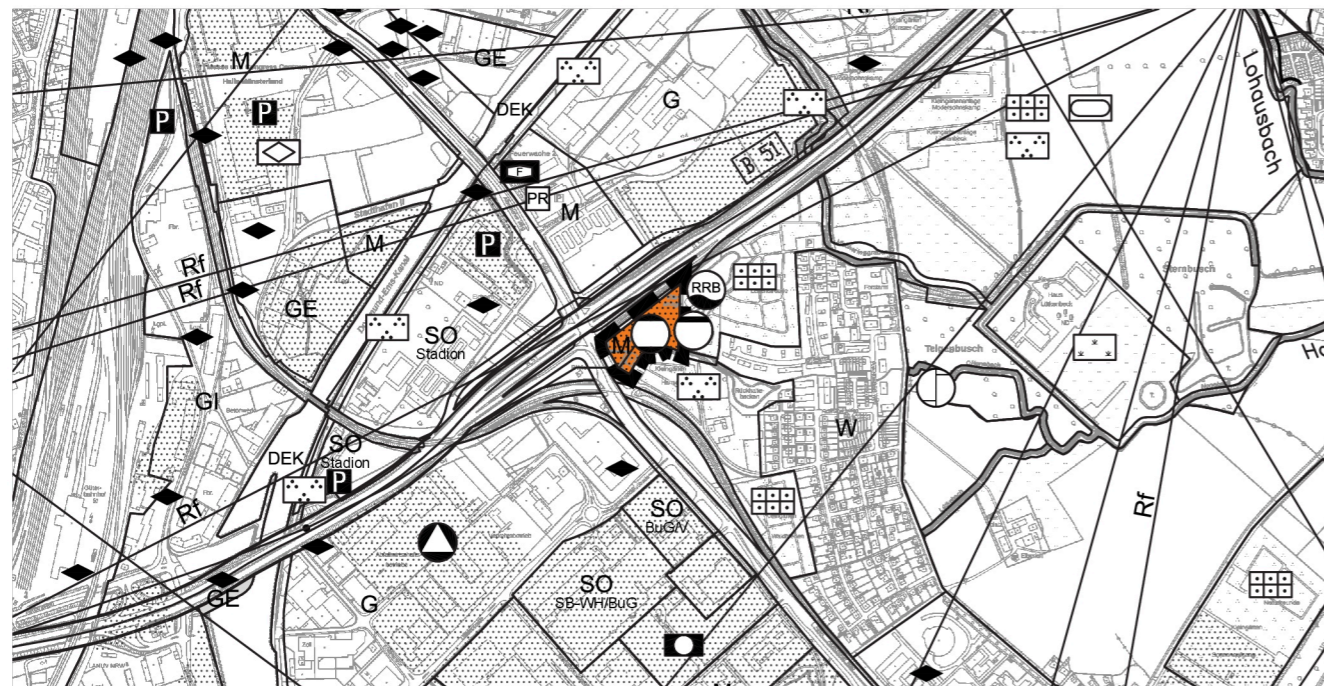


Bisherige Darstellung



Neue Darstellung



Änderungsbereich

M Gemischte Baufläche

Grünflächen

Flächen für Ver- und Entsorgung

Abwasser

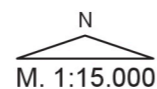
Gas

Regenrückhaltebecken

Kennzeichnung, nachrichtliche Übernahmen und Vermerke

Gasfernleitung

Altlast- / Verdachtsfläche > 1 ha



Plan zur 117. Änderung des Flächennutzungsplans

Der Rat der Stadt Münster am **21.02.2024** gemäß § 2 Abs. 1 und § 1 Abs. 8 Baugesetzbuch (BauGB) den Beschluss zur Aufstellung dieser Änderung gefasst. Der Beschluss wurde im Amtsblatt der Stadt Münster Nr. **4** vom **01.03.2024** bekannt gemacht.

Münster,

Der Oberbürgermeister
i.A.

Diese Änderung nebst zugehöriger Begründung wurde vom _____ bis einschließlich _____ veröffentlicht (§ 3 Abs. 2 BauGB).

Münster,

Der Oberbürgermeister
i.A.

Dieser Änderungsplan ist durch den Rat der Stadt Münster am _____ abschließend beschlossen worden (§ 2 BauGB).

Münster,

Oberbürgermeister

Schriefführer

Dieser Änderungsplan ist mit Verfügung vom _____ genehmigt worden (§ 6 in Verbindung mit § 2 Abs. 4 BauGB).

Münster,

Bezirksregierung Münster
i.A.

Dieser Änderungsplan ist mit der Bekanntmachung im Amtsblatt der Stadt Münster Nr. ___ vom _____ wirksam geworden (§ 6 Abs. 5 BauGB).

Münster,

Der Oberbürgermeister
i.A.

Rechtsgrundlagen:

- Baugesetzbuch (BauGB) vom 3. November 2017 (BGBl. I S. 3634) in der zum Zeitpunkt des Feststellungsbeschlusses geltenden Fassung.
- Baunutzungsverordnung (BauNVO) vom 21. November 2017 (BGBl. I S. 3786) in der zum Zeitpunkt des Feststellungsbeschlusses geltenden Fassung.