








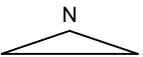


Plan zur 125. Änderung
des Flächennutzungsplans
Mecklenbeck-
Südlich Galgenheide /
Westlich B 51

Stand: 07.05.2024

	Änderungsbereich	Kennzeichnung, nachrichtliche Übernahmen u. Vermerke
	Flächen für die Landwirtschaft	 110kV Hochspannungsleitung ab 110kV
	Flächen für Ver- und Entsorgung	 Rf Richtfunk
	Regenrückhaltebecken	
	Erneuerbare Energien: Solarenergieanlage	
	Flächen für Wald	
Flächen für Maßnahmen zum Schutz, zur Pflege und zur Entwicklung von Boden, Natur und Landschaft		
	Flächen für vorwiegend lineare und punktuelle Maßnahmen	



M. 1:15.000

Bisherige Darstellung



Neue Darstellung

