





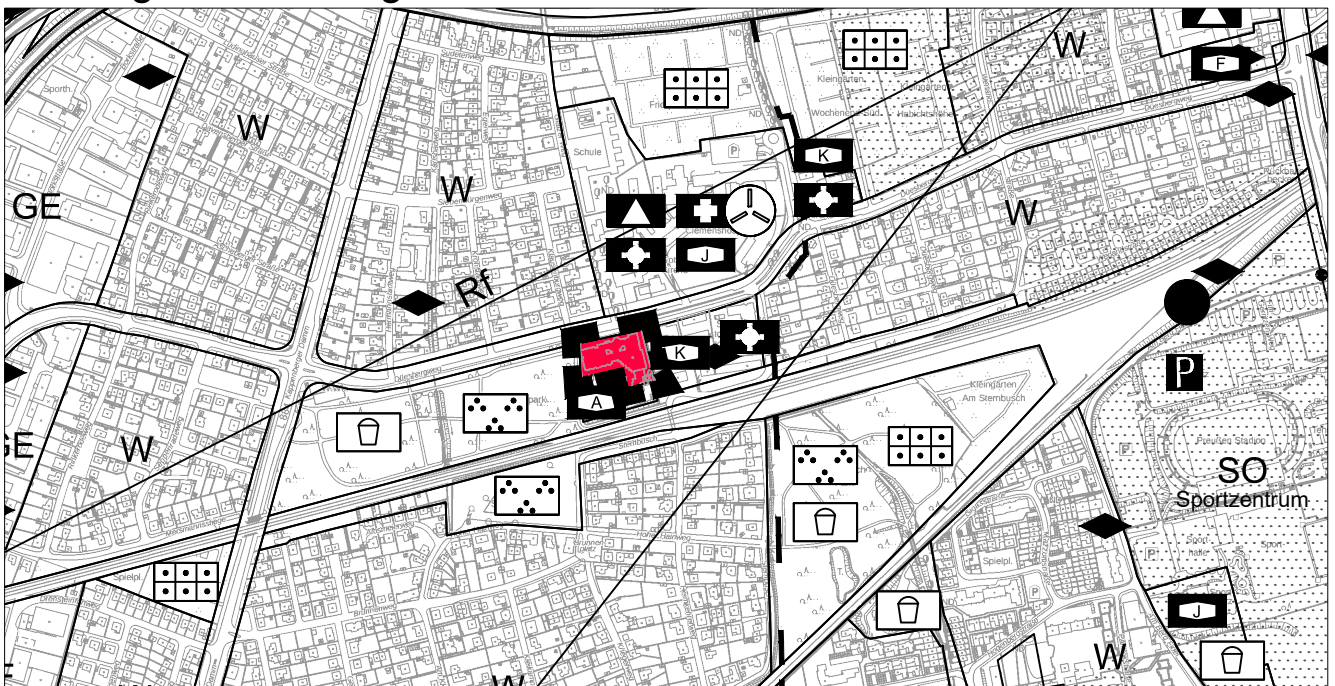
-  Änderungsbereich
-  Wohnbaufläche
-  Flächen für den Gemeinbedarf
-  Altenheim

N
M. 1:10.000

Plan zur 138. Änderung
des Flächennutzungsplans
im Bereich zwischen
Düesbergweg,
Sternbusch, Bahntrasse
und Düesbergpark

Stand: 02.01.2025

Bisherige Darstellung



Neue Darstellung

